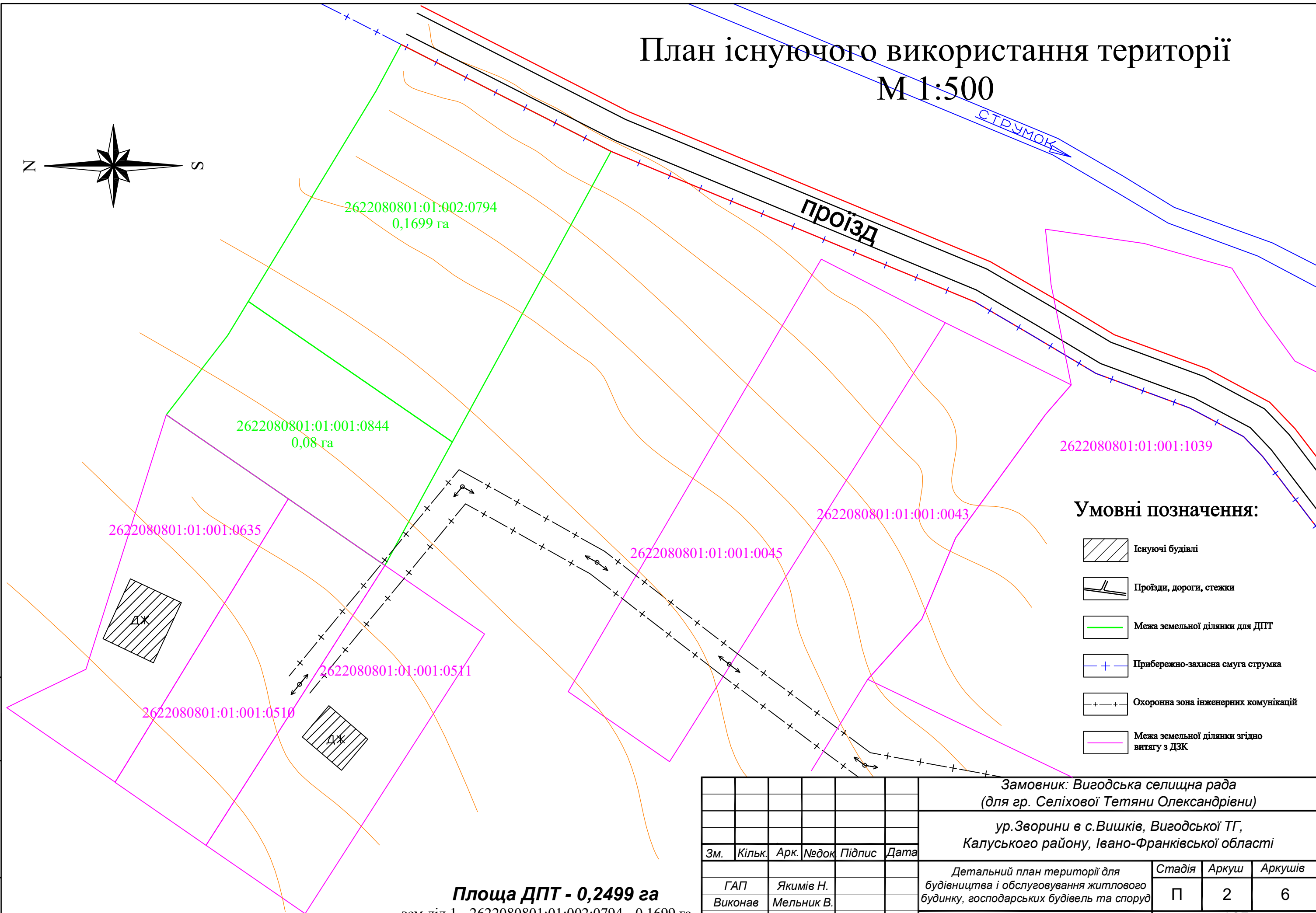

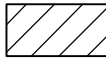
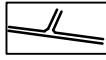

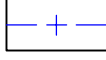
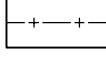



План існуючого використання території М 1:500



Умовні позначення:

-  Існуючі будівлі
-  Проїзди, дороги, стежки
-  Межа земельної ділянки для ДПТ
-  Прибережно-захисна смуга струмка
-  Охоронна зона інженерних комунікацій
-  Межа земельної ділянки згідно витягу з ДЗК

Площа ДПТ - 0,2499 га

зем діл 1 - 2622080801:01:002:0794 - 0,1699 га
зем діл 2 - 2622080801:01:001:0844 - 0,08 га

Замовник: Вигодська селищна рада
(для гр. Селіхової Тетяни Олександрівни)

ур.Зворини в с.Вишків, Вигодської ТГ,
Калуського району, Івано-Франківської області

Зм.	Кільк.	Арк.	Недок.	Підпис	Дата			
						Детальний план території для будівництва і обслуговування житлового будинку, господарських будівель та споруд		
						Стадія	Аркуш	Аркушів
						П	2	6
						План існуючого використання території М 1:500		
						ФОП Якимів Н.П. Серт. АА № 004441		

Взам. інв. N	
Піліпис і дата	
Інв. N ориг.	