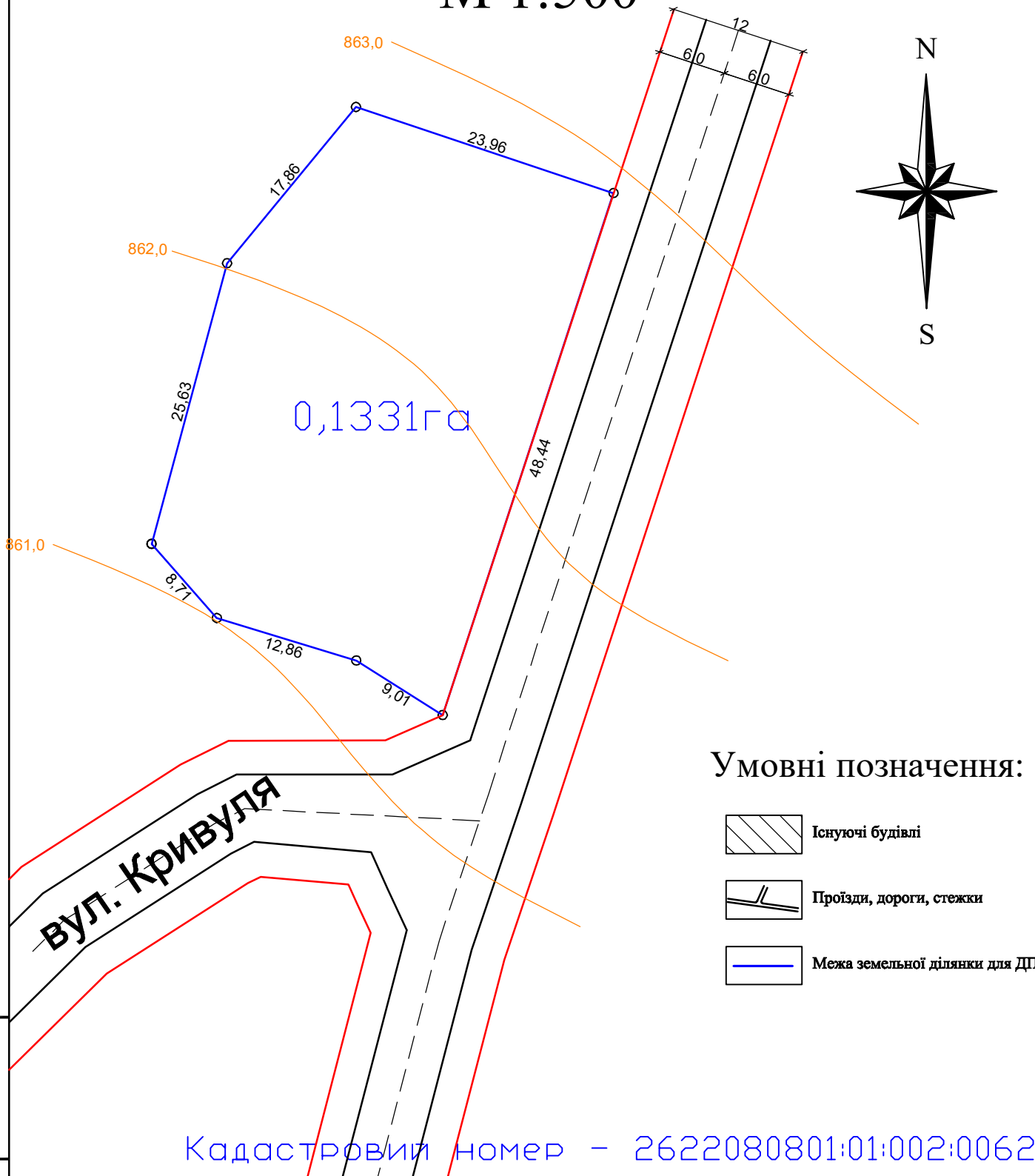

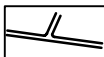



План існуючого використання території М 1:500



Умовні позначення:

-  Існуючі будівлі
-  Проїзди, дороги, стежки
-  Межа земельної ділянки для ДП

Взам. інв. N							Замовник: Вигодська селищна рада (для гр. Рошинець Петро Іванович)			
	Підпис і дата						вул.Кривуля, б/н в с.Вишків, Вигодської ТГ, Калуського району, Івано-Франківської області			
Інв. N орг.	Зм.	Кільк.	Арк.	Недок.	Підпис	Дата	Детальний план території для будівництва і обслуговування житлового будинку, господарських будівель та споруд	Стадія	Аркуш	Аркушів
								ГП	2	6
	ГАП		Якимів Н.				План існуючого використання території М 1:500	ФОП Якимів Н.П. Серт. АА № 004441		
Виконав		Мельник В.								
Перевірів		Якимів Н.								