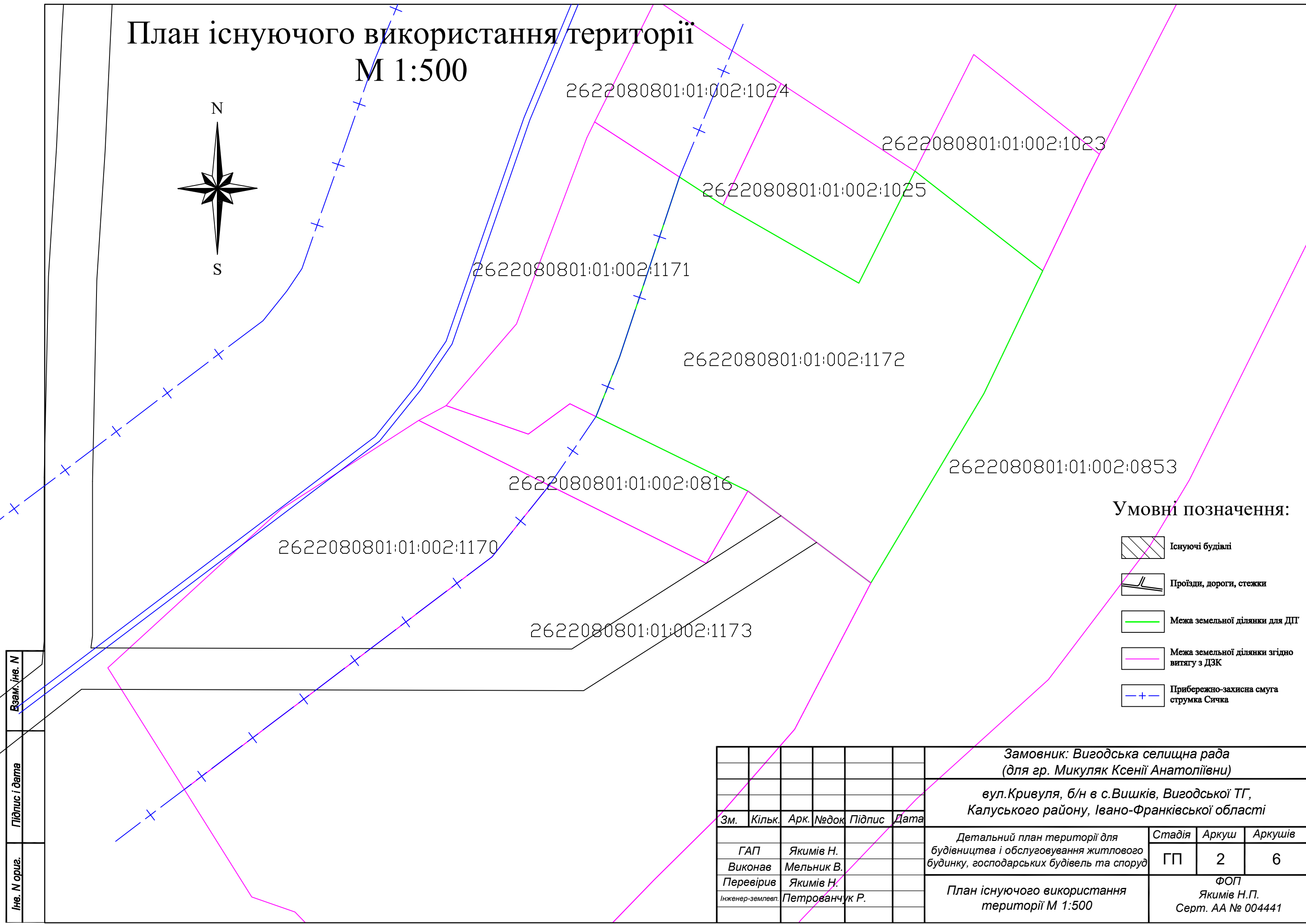





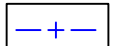


План існуючого використання території

М 1:500



Умовні позначення:

-  Існуючі будівлі
-  Проїзди, дороги, стежки
-  Межа земельної ділянки для ДП
-  Межа земельної ділянки згідно витягу з ДЗК
-  Прибережно-захисна смуга струмка Сичка

Взам. інв. N
Піліпис і дата
Інв. N ориг.

						Замовник: Вигодська селищна рада (для гр. Микуляк Ксенії Анатоліївни)			
						вул.Кривуля, б/н в с.Вишків, Вигодської ТГ, Калуського району, Івано-Франківської області			
Зм.	Кільк.	Арк.	Недок.	Підпис	Дата	Детальний план території для будівництва і обслуговування житлового будинку, господарських будівель та споруд	Стадія	Аркуш	Аркушів
							ГП	2	6
ГАП Якимів Н.						План існуючого використання території М 1:500	ФОП Якимів Н.П. Серт. АА № 004441		
Виконав Мельник В.									
Перевірів Якимів Н.									
Інженер-землевп. Петрованчук Р.									