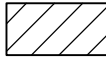
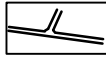

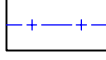
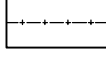



План існуючого використання території М 1:1000



Умовні позначення:

-  Існуючі будівлі
-  Проїзди, дороги, стежки
-  Межа земельної ділянки для ДПТ
-  Прибережно-захисна смуга струмка
-  Охоронна зона інженерних комунікацій
-  Межа земельної ділянки згідно витягу з ДЗК

Взам. інв. N	
Піліпис і дата	
Інв. N ориг.	

						Замовник: Вигодська селищна рада (для гр. Микуляк Інни Василівни)			
						ур.Чертіж в с.Вишків, Вигодської ТГ, Калуського району, Івано-Франківської області			
Зм.	Кільк.	Арк.	№ док.	Підпис	Дата	Детальний план території для будівництва і обслуговування житлового будинку, господарських будівель та споруд	Стадія	Аркуш	Аркушів
							П	2	6
ГАП Якимів Н.						План існуючого використання території М 1:1000	ФОП Якимів Н.П. Серт. АА № 004441		
Виконав Мельник В.									
Перевірів Якимів Н. Інженер-землевп. Петрованчук Р.									