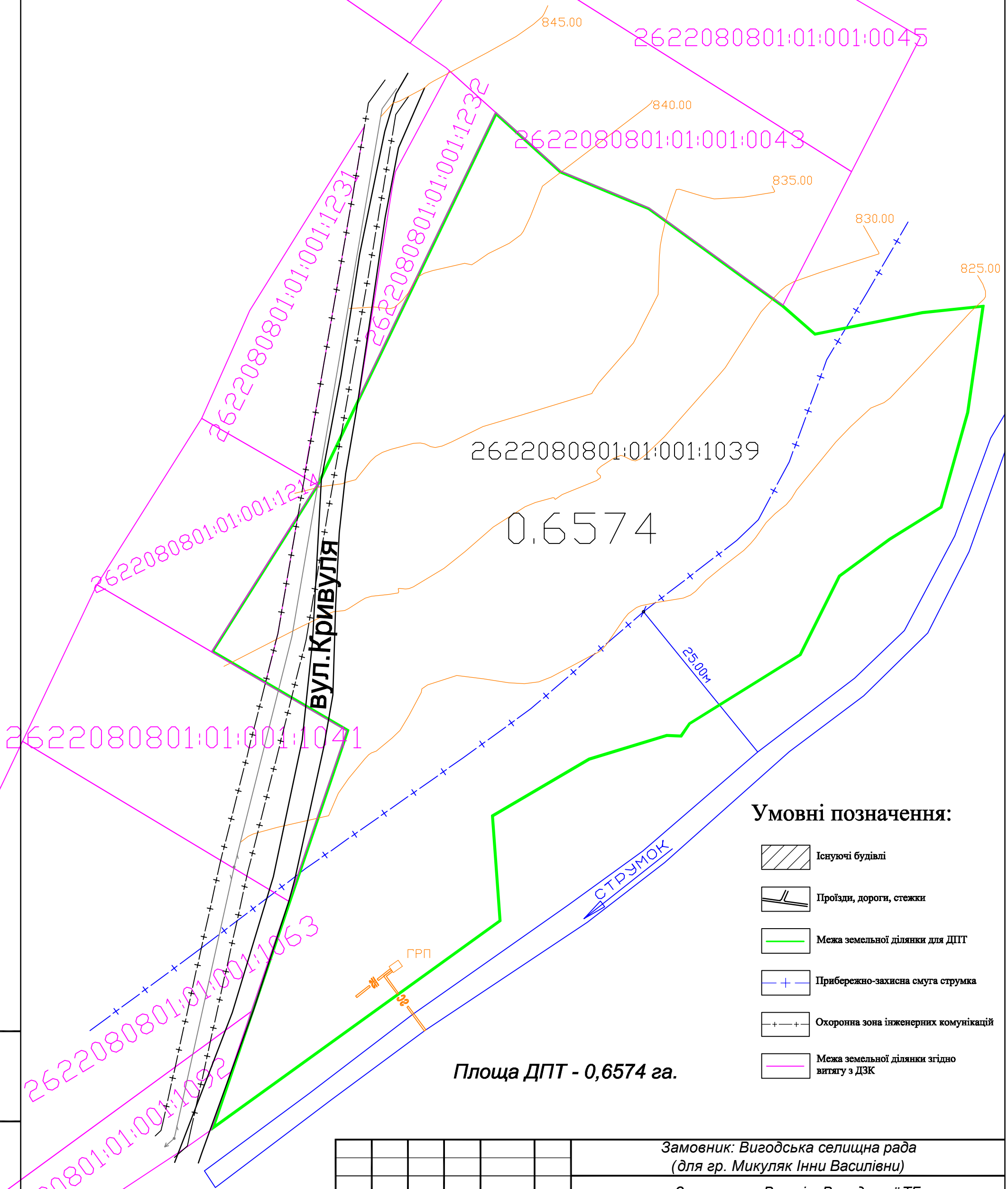


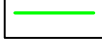
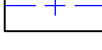




# План існуючого використання території М 1:500



Площа ДПТ - 0,6574 га.

### Умовні позначення:

-  Існуючі будівлі
-  Проїзди, дороги, стежки
-  Межа земельної ділянки для ДПТ
-  Прибережно-захисна смуга струмка
-  Охоронна зона інженерних комунікацій
-  Межа земельної ділянки згідно вигляду з ДЗК

Взам. інв. N	
Підпис і дата	
Інв. N ориг.	

						Замовник: <i>Вигодська селищна рада</i> (для гр. <i>Микуляк Інни Василівни</i> )			
						ур.Зворини в с.Вишків, Вигодської ТГ, Калуського району, Івано-Франківської області			
Зм.	Кільк.	Арк.	№доку	Підпис	Дата	Детальний план території для будівництва і обслуговування житлового будинку, господарських будівель та споруд	Стадія	Аркуш	Аркушів
	ГАП	Якимів Н.					П	2	6
	Виконав	Мельник В.				План існуючого використання території М 1:500	ФОП Якимів Н.П. Серт. АА № 004441		
	Перевірів	Якимів Н.							
	Інженер-землеп.	Петрованчук Р.							