














Схема інженерної підготовки території та вертикального планування М 1:1000



Умовні позначення:

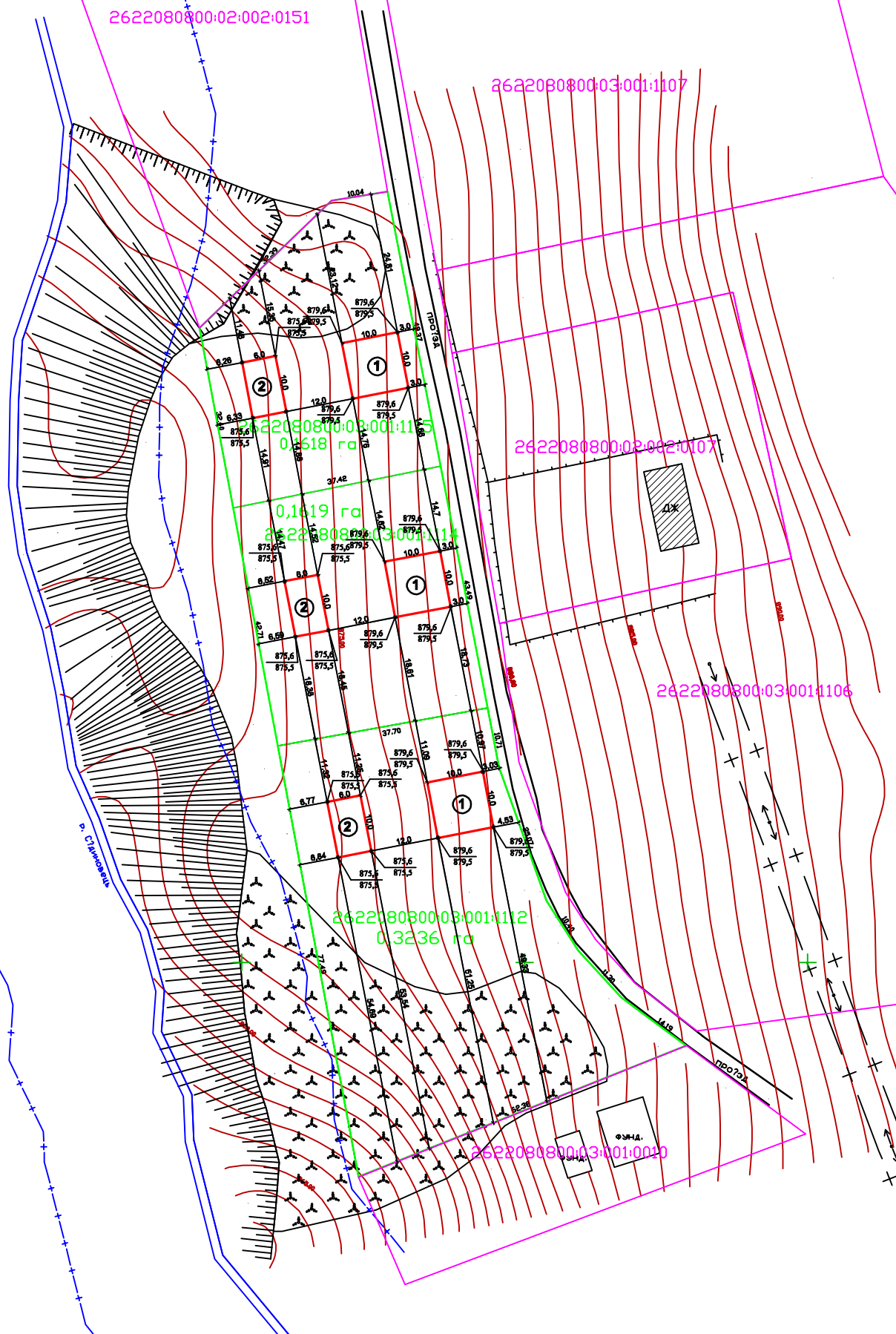
-  - Червона лінія
-  - Межа земельної ділянки на яку роробляється ДПТ
-  - Межа земельної ділянки згідно з витягу ДЗК
-  - Існуючі будівлі
-  - Проектовані будівлі
-  - Вісь дороги
-  - Охоронна зона інженерних комунікацій
-  - Прибережно-захисна смуга струмка
-  - ЛЕП - 0,4 кВ
-  - Вулиці та проїзди
-  - Тротуар, рух пішоходів
-  - Тимчасова стоянка для автомобілів

Експлікація:

1. Дачний будинок
2. Господарська будівля
3. Заїзд

Площа ДПТ - 0,6473 га.

Взам. інв. N	
Підпис і дата	
Інв. N ориг.	



Замовник: Вигодська селищна рада (для гр. Коровецького В.В. та Сухарник І.І.) урочище "Сіда", за межами населеного пункту с.Вишків, Вигодської ТГ, Калуського району, Івано-Франківської області						
Зм.	Кільк.	Арк.	Недок.	Підпис	Дата	
	ГАП	Якимів Н.				
	Виконав	Мельник В.				
	Перевірів	Якимів Н.				
Детальний план території для індивідуального дачного будівництва				Стадія	Аркуш	Аркуші
Схема інженерної підготовки території та вертикального планування М 1:1000				П	4	6
ФОП Якимів Н.П. Серт. АА № 004441						